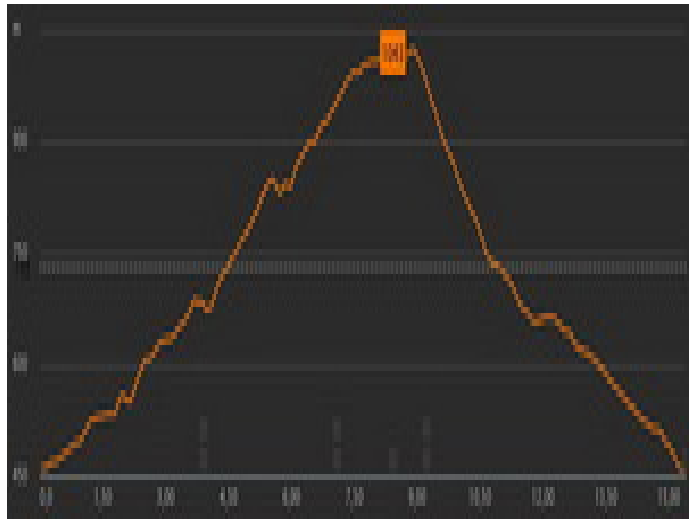
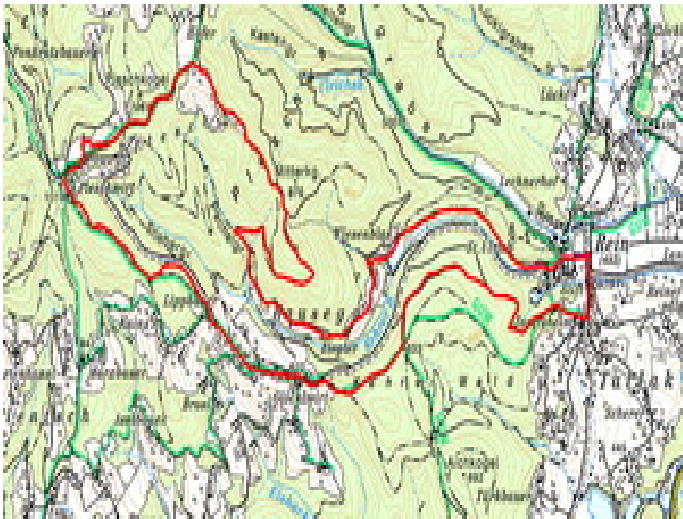


## Trailrunning Pleschrunde über Sonnseitenweg

23. August 2015, Peter

Am großen Parkplatz beim Stift Rein ist der Ausgangspunkt für die Tour. Man folgt zunächst kurz der Straße bis rechts der Weg Nr. 31 abzweigt. Über diesen meist auf Wanderwegen und Trails, nur durch eine kurze Asphaltsteilstufe unterbrochen, bis auf die Höhe von Kehr. Von dort über Forststraßen und Trails bis zur Schotterstraße die vom Plesch Richtung Mühlbachhütte führt. Vom Pleschwirt über die beschilderte Alpentour zurück nach Rein.

Aufgrund der vielen Forststraßen und einigen unscheinbaren Abzweigungen ab dem Punkt wo man auf Höhe von Kehr den 31er Weg verlässt, empfiehlt es sich, zumindest die Karte bzw. am besten den GPS Track zu verwenden.



## **Informationen und Hinweise**

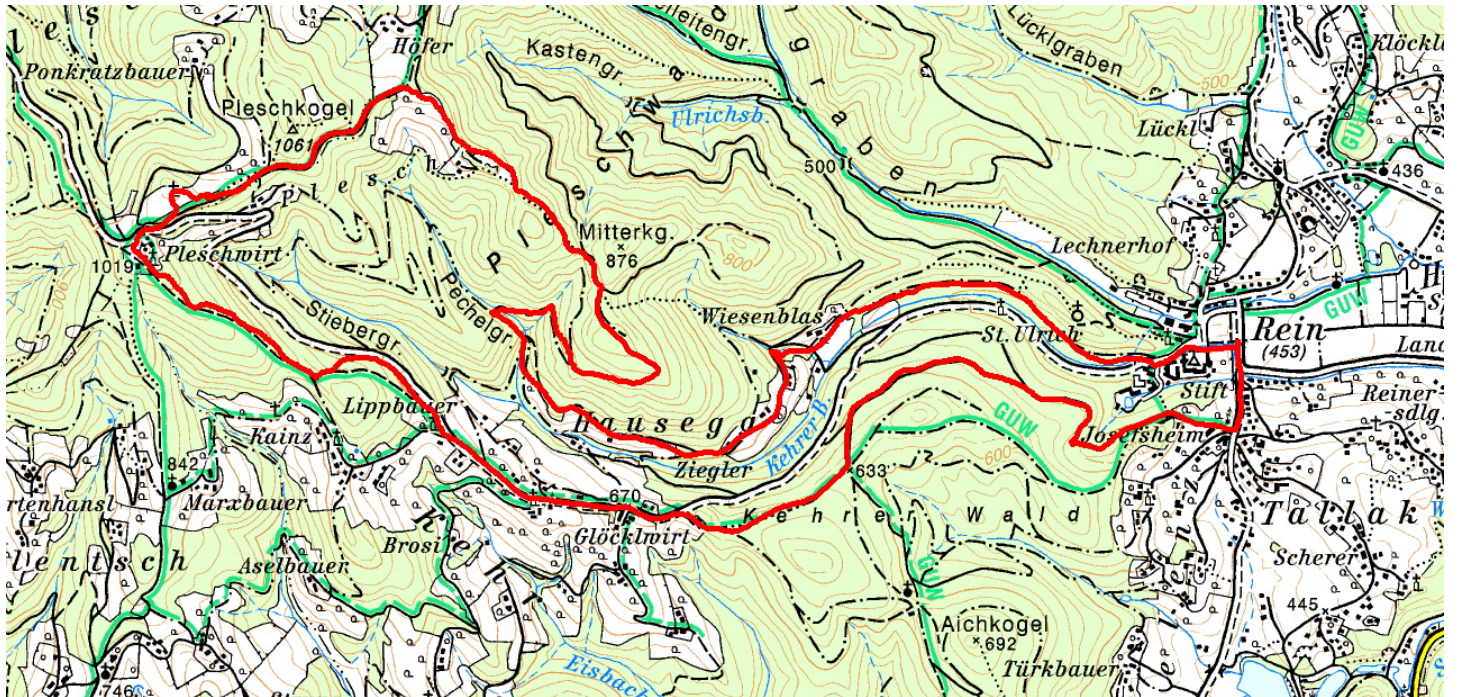
### **Trail Info - Strecken Eckdaten**

Aufstieg: 630 m

Strecke: 15.41 km

Anmerkung: Am besten den GPS Track auf ein GPS Gerät oder Uhr spielen, es gibt ein paar unscheinbare Abzweigungen speziell bei der Strecke hinauf!

Karte/Topo: Trailrunning Pleschrunde über Sonnseitenweg (Karte)



Web: [http://strassig.at/pictures/rad-und-laufsport/trailrunning/plesch\\_sonn...](http://strassig.at/pictures/rad-und-laufsport/trailrunning/plesch_sonn...)

Web: [http://strassig.at/pictures/rad-und-laufsport/trailrunning/plesch\\_sonn...](http://strassig.at/pictures/rad-und-laufsport/trailrunning/plesch_sonn...)

### **Weiterführende Links**

Web: <http://strassnig.at/rad-und-laufsport/trailrunning/>  
*Trailrunning auf strassnig.at - Weitere Trailrunning Strecken auf strassnig.at*