

Skyrunning Munt Pers 3206 über den Teufelsweg 'Senda dal Diavel'

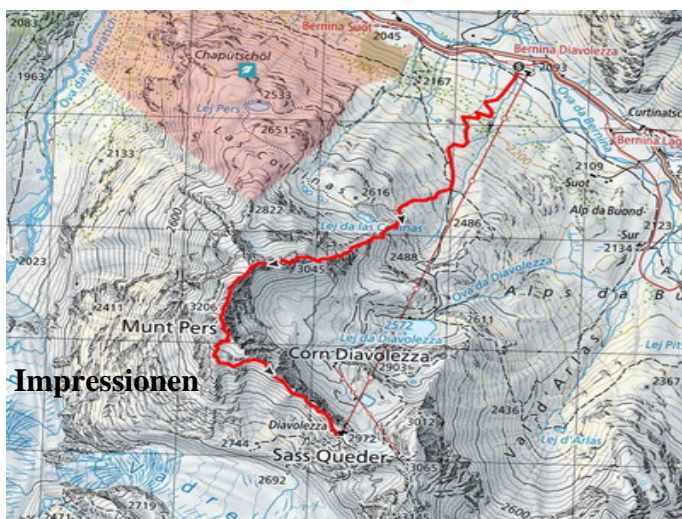
7. August 2022, Peter



Im Zuge unseres Sommerurlaubs 2022 haben wir auch einen Abstecher ins Engadin gemacht. Dabei stach mir ein Weg über den NO-Grat des Munt Pers in Auge, eigentlich als Wanderweg eingezeichnet, bietet der Teufelsweg 'Senda del Diavel' ein technisch anspruchsvolles Skyrunning-Erlebnis. Wir übernachteten am Stellplatz direkt bei der Talstation der Diavolezza Seilbahn, der zum Campingplatz Camping-Morteratsch gehört. Tickets für den Stellplatz können online oder beim Campingplatz erstanden werden. Steht man im Bereich 1 des Stellplatzes, ist das Ticket für die Diavolezza-Seilbahn im Preis für den Stellplatz inkludiert. Diese Möglichkeit nutzten wir natürlich. Barbara und Sophie fuhren mit der Seilbahn zur Diavolezza und vergnügten sich am Piz Trovat Klettersteig, während ich mich zum Skyrun auf den Munt Pers aufmachte.

Los geht's direkt bei der Talstation Diavolezza. Die ersten 400 Höhenmeter folgt man dem normalen Wanderweg Richtung Diavolezza Bergstation. Wo es etwas flacher ist, zweigt rechts der Weg zum NO-Grat des Munt Pers ab. Der Weg ist mit weiß-blauen Markierungen durchgängig markiert. Auf einer Höhe von etwa 2600 Metern beginnt der eigentliche Grat. Der Grat verlangt leichte Kletterei und ist teilweise mit Ketten versichert. Auf den nächsten 600 Höhenmetern wechseln sich steilere Felspassagen mit flacheren Geröllfeldern ab. Kurz nach dem Punkt 3045 verläuft der weitere Weg nur noch über Fels über massives Gestein und große Blöcke. Eine kurze, sehr ausgesetzte Passage beendet diese Tour, bevor man auf dem doch immerhin 3200 Meter hohen Munt Pers steht.

Der Downhill zur Diavolezza Bergstation ist recht kurzweilig und recht flowig. Man hat, bei entsprechendem Wetter, weinen wunderbaren Ausblick auf den 'Festsaal der Alpen'!

Insgesamt ist die Tour über den Teufelsweg auf den Munt Pers mit T4 der SAC-Wanderskala angegeben und man legt die 1160 Hm auf etwas über 4 Kilometern zurück.





Informationen und Hinweise

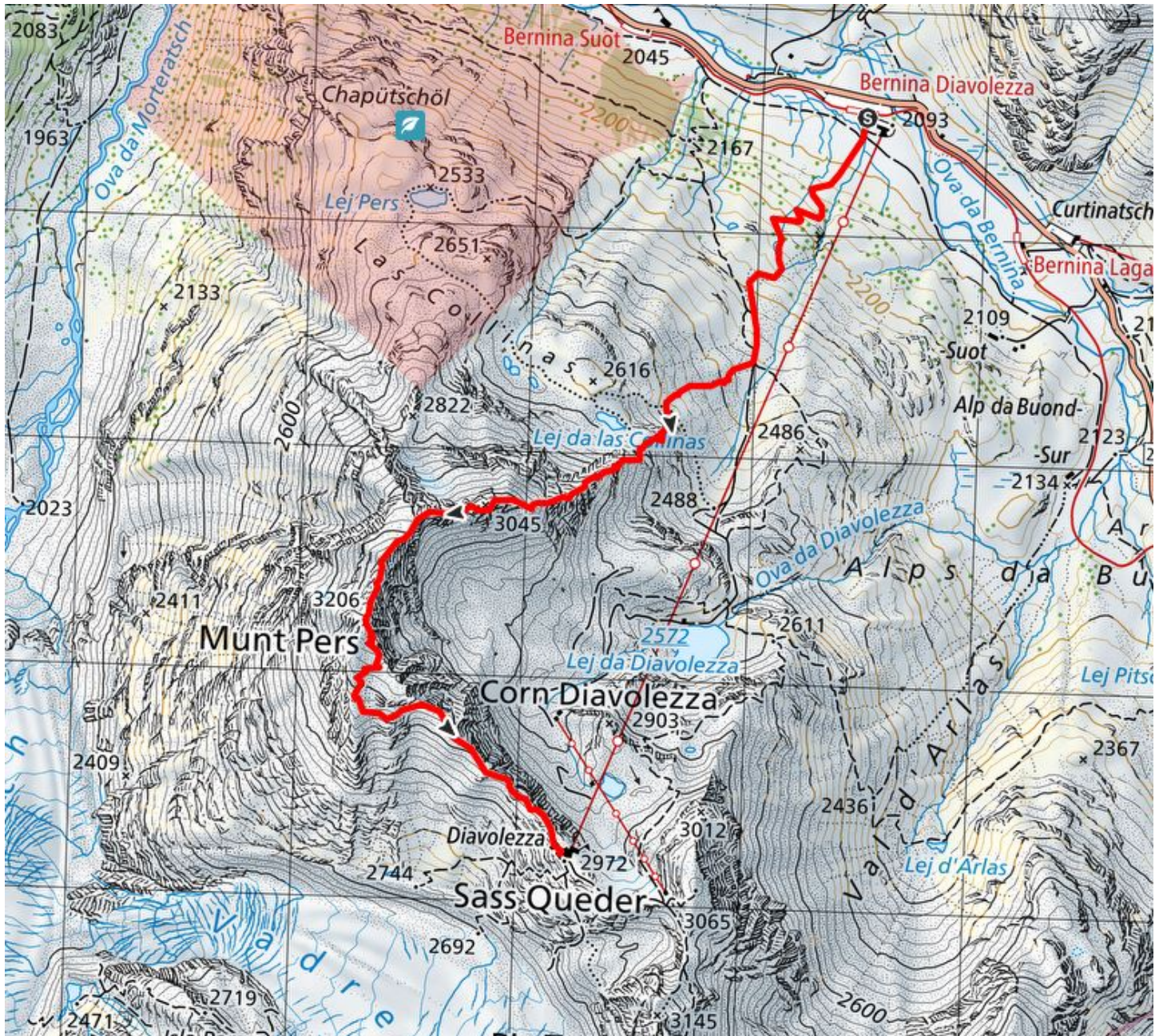
Trail Info - Strecken Eckdaten

Aufstieg: 1160 m

Strecke: 6,4 (bis Bergstation Diavolezza) km

Anmerkung: Trailrunningschuhe empfehlenswert, über weite Strecken technisch (sehr) anspruchsvolle Passagen inkl. leichte Kletterei, teilweise mit Ketten und Seilen versichert. Für Trailrunner unbedingt auf trockene Verhältnisse achten!

Karte/Topo: Skyrunning Munt Pers 3206 über den Teufelsweg (Karte)



Web: http://strassig.at/pictures/rad-und-laufsport/trailrunning/2022_08_07_...

Weiterführende Links

Web: <http://strassnig.at/rad-und-laufsport/trailrunning/>
Trailrunning auf strassnig.at - Weitere Trailrunning Strecken auf strassnig.at