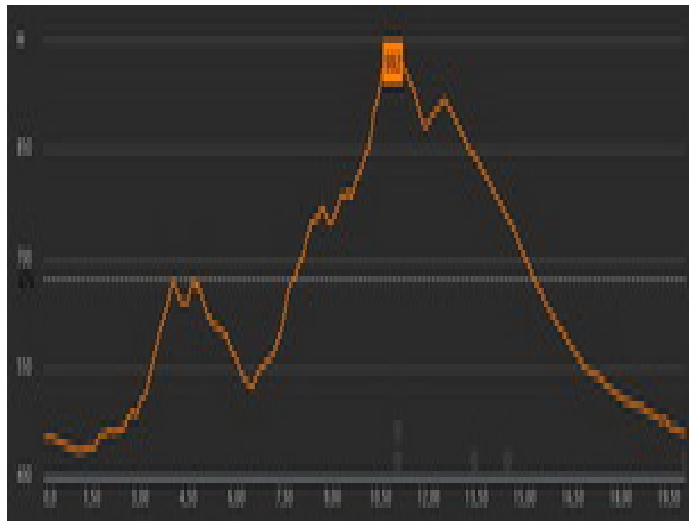
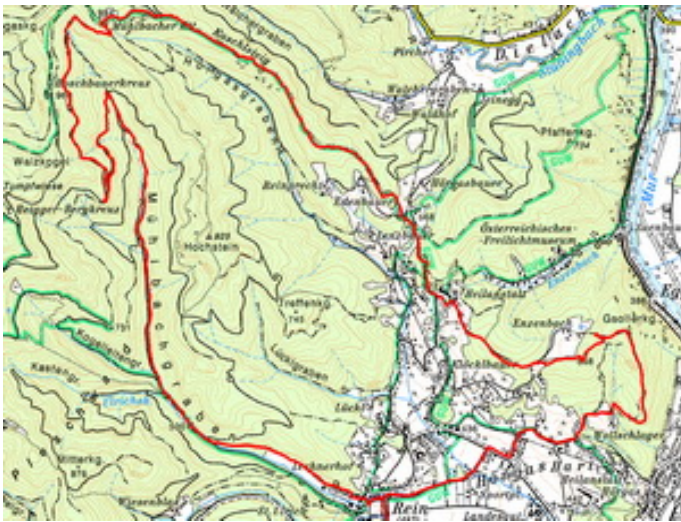


Trailrunning Gsollerkogel und Mühlbachhütte über Kaschlsteig von Rein

2. Juni 2015, Peter

Der Kaschlsteig ist ebenfalls eines der Trailrunning Highlights der Region. In Verbindung mit dem Gsollerkogel auf den auch ein schöner Wanderweg, bzw. eine schöne Mountainbike Strecke ;-) führt, ergibt sich eine ordentliche 20 km Runde, die großteils im Gelände verläuft.

Beim Kaschlsteig treibt speziell der letzte Abschnitt, kurz vor Erreichen des Forstweges und das darauffolgende Stück bis es flach zur Mühlbachhütte geht, ich nenne es die Headwall, den Puls ordentlich in die Höhe.



Informationen und Hinweise

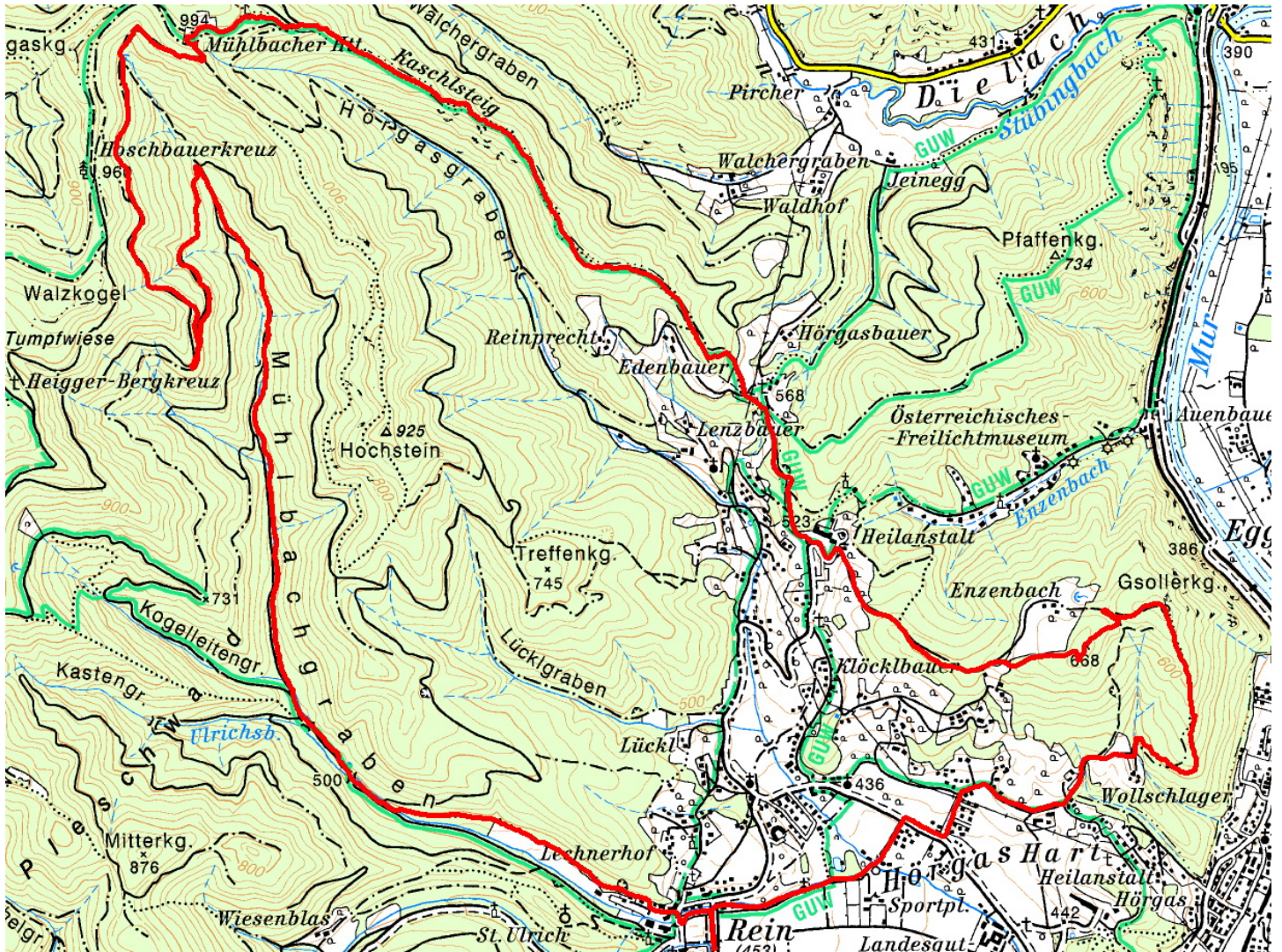
Trail Info - Strecken Eckdaten

Aufstieg: 800 m

Strecke: 20.02 km

Anmerkung: Für diese Runde würde ich unbedingt "Geländelaufschuhe" empfehlen. Auf der Mühlbachhütte gibt es im immer offenen Gastraum Getränke zu kaufen, bezahlt wird durch Einwurf in eine Kasse, also ein paar Euro mitnehmen.

Karte/Topo: Trailrunning Gsollerkogel und Mühlbachhütte (Karte)



Web: <http://strassig.at/pictures/rad-und-laufsport/trailrunning/gsollerkoge...>

Web: <http://strassig.at/pictures/rad-und-laufsport/trailrunning/gsollerkoge...>

Weiterführende Links

Web: <http://strassnig.at/rad-und-laufsport/trailrunning/>
Trailrunning auf strassnig.at - Weitere Trailrunning Strecken auf strassnig.at